

Abteilung Bau und Infrastruktur

Tel.: +43 (4246) 2288*0
E-Mail: stadtgemeinde@radenthein.gv.at

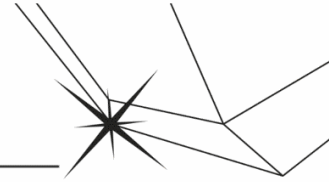
Zahl: **A-2026-1250-00373**
Datum: Radenthein, am 06.07.2026

Betr.: Änderung des Flächenwidmungsplans

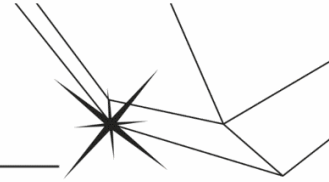
KUNDMACHUNG

Die Stadtgemeinde Radenthein beabsichtigt folgende Anregungen zur Abänderung des derzeit geltenden Flächenwidmungsplans gemäß §§ 38, 39 des Kärntner Raumordnungsgesetzes 2021 – K-ROG 2021, StF: LGBL. Nr. 59/2021, zuletzt geändert mit LGBL. Nr. 11/2026 in Beratung zu ziehen:

03a/2025	Umwidmung von Teilflächen der Parzellen Nr. 216, 221, 223 und 224/1, KG Laufenberg, von derzeit „Grünland - für die Land- und Forstwirtschaft bestimmte Fläche, Ödland“ in „Grünland – Hofstelle eines land- und forstwirtschaftlichen Betriebes“ im Gesamtausmaß von ca. 1.680 m ² .
03b/2025	Umwidmung von Teilflächen der Parzellen Nr. .29/2, 222, 224/1, 225 und 227, KG Laufenberg, von derzeit „Grünland – Hofstelle eines land- und forstwirtschaftlichen Betriebes“ in „Grünland - für die Land- und Forstwirtschaft bestimmte Fläche, Ödland“ im Gesamtausmaß von ca. 1.538 m ² .
04a/2025	Umwidmung von Teilflächen der Parzellen Nr. .177/1, 689, 691/1, 691/2, 716/1 und 741, KG Laufenberg, von derzeit „Grünland - für die Land- und Forstwirtschaft bestimmte Fläche, Ödland“ in „Grünland – Hofstelle eines land- und forstwirtschaftlichen Betriebes“ im Gesamtausmaß von ca. 1.905 m ² .
04b/2025	Umwidmung von Teilflächen der Parzellen Nr. .137 und 707/1, KG Laufenberg, von derzeit „Grünland – Hofstelle eines land- und forstwirtschaftlichen Betriebes“ in „Grünland - für die Land- und Forstwirtschaft bestimmte Fläche, Ödland“ im Gesamtausmaß von ca. 138 m ² .
05/2025	Umwidmung von Teilflächen der Parzellen Nr. 335/1 und 337, KG Laufenberg, von derzeit „Grünland - für die Land- und Forstwirtschaft bestimmte Fläche, Ödland“ in „Grünland – Hofstelle eines land- und forstwirtschaftlichen Betriebes“ im Gesamtausmaß von ca. 900 m ² .
06/2025	Umwidmung einer Teilfläche der Parzelle Nr. 253/1, KG St. Peter in Tweng, von derzeit „Grünland - für die Land- und Forstwirtschaft bestimmte Fläche, Ödland“ in „Bauland - Dorfgebiet“ im Gesamtausmaß von ca. 800 m ² .



01/2026	Umwidmung einer Teilfläche der Parzelle Nr. 597, KG St. Peter in Tweng, von derzeit „Grünland - für die Land- und Forstwirtschaft bestimmte Fläche, Ödland“ in „Bauland - Wohngebiet“ im Gesamtausmaß von ca. 154 m ² .
02a/2026	Umwidmung von Teilflächen der Parzellen Nr. 959 und 960, KG Radenthein, von derzeit „Grünland - für die Land- und Forstwirtschaft bestimmte Fläche, Ödland“ in „Bauland - Wohngebiet“ im Gesamtausmaß von ca. 100 m ² .
02b/2026	Umwidmung einer Teilfläche der Parzelle Nr. 960, KG Radenthein, von derzeit „Grünland - für die Land- und Forstwirtschaft bestimmte Fläche, Ödland“ in „Grünland - Garten“ im Gesamtausmaß von ca. 1.000 m ² .
02c/2026	Umwidmung der Parzelle Nr. 844, KG Radenthein, von derzeit „Grünland - für die Land- und Forstwirtschaft bestimmte Fläche, Ödland“ in „Grünland - Garage“ im Gesamtausmaß von 195 m ² .
03/2026	Umwidmung einer Teilfläche der Parzelle Nr. 261/1, KG Tweng, von derzeit „Grünland - für die Land- und Forstwirtschaft bestimmte Fläche, Ödland“ in „Bauland - Dorfgebiet“ im Gesamtausmaß von ca. 800 m ² .
04a/2026	Umwidmung einer Teilfläche der Parzelle Nr. 113/3, KG Radenthein, von derzeit „Grünland - für die Land- und Forstwirtschaft bestimmte Fläche, Ödland“ in „Bauland - Wohngebiet“ im Gesamtausmaß von ca. 800 m ² .
04b/2026	Umwidmung einer Teilfläche der Parzelle Nr. 115/2, KG Radenthein, von derzeit „Grünland - für die Land- und Forstwirtschaft bestimmte Fläche, Ödland“ in „Grünland - Garten“ im Gesamtausmaß von ca. 250 m ² .
05/2026	Umwidmung einer Teilfläche der Parzelle Nr. 220/6, KG Döbriach, von derzeit „Grünland - für die Land- und Forstwirtschaft bestimmte Fläche, Ödland“ in „Bauland - Gewerbegebiet“ im Gesamtausmaß von ca. 300 m ² .
06/2026	Umwidmung einer Teilfläche der Parzelle Nr. 218/2, KG Radenthein, von derzeit „Grünland - für die Land- und Forstwirtschaft bestimmte Fläche, Ödland“ in „Bauland - Wohngebiet“ im Gesamtausmaß von ca. 800 m ² .
07a/2026	Umwidmung von Teilflächen der Parzellen Nr. 160 und 163, KG St. Peter in Tweng, von derzeit „Grünland - für die Land- und Forstwirtschaft bestimmte Fläche, Ödland“ in „Bauland - Dorfgebiet“ im Gesamtausmaß von ca. 833 m ² .
07b/2026	Umwidmung von Teilflächen der Parzellen Nr. 148/2, 150 und 163, KG St. Peter in Tweng, von derzeit „Bauland - Dorfgebiet“ in „Grünland - für die Land- und Forstwirtschaft bestimmte Fläche, Ödland“ im Gesamtausmaß von ca. 833 m ² .
08/2026	Umwidmung einer Teilfläche der Parzelle Nr. 61/1, KG Radenthein, von derzeit „Grünland – Sport u. Viehversteigerungsplatz“ in „Bauland - Dorfgebiet“ im Gesamtausmaß von ca. 3.366 m ² .
09/2026	Umwidmung der Parzelle Nr. 463/2 sowie einer Teilfläche der Parzelle Nr. 463/3, KG Döbriach, von derzeit „Grünland - für die Land- und Forstwirtschaft bestimmte Fläche, Ödland“ in „Bauland - Dorfgebiet“ im Gesamtausmaß von ca. 1.761 m ² .



10a/2026	Umwidmung von Teilflächen der Parzellen Nr. 238/1 und 240/1, KG St. Peter in Tweng, von derzeit „Grünland - für die Land- und Forstwirtschaft bestimmte Fläche, Ödland“ in „Grünland – Hofstelle eines land- und forstwirtschaftlichen Betriebes“ im Gesamtausmaß von ca. 2.593 m ² .
10b/2026	Umwidmung einer Teilfläche der Parzelle Nr. 238/1, KG St. Peter in Tweng, von derzeit „Verkehrsflächen – allgemeine Verkehrsfläche“ in „Grünland – Hofstelle eines land- und forstwirtschaftlichen Betriebes“ im Gesamtausmaß von ca. 19 m ² .

Der Entwurf der Änderungen des Flächenwidmungsplanes wird nach den Bestimmungen der §§ 38 ff des Kärntner Raumordnungsgesetzes 2021 – K-ROG 2021, StF: LGBl. Nr. 59/2021, zuletzt geändert mit LGBl. Nr. 11/2026, in der Zeit

vom **06.07.2026** bis einschließlich **03.08.2026**

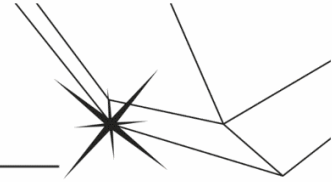
kundgemacht und liegt in dieser Zeit im Bauamt der Stadtgemeinde Radenthein, während der Amtsstunden für den Parteienverkehr, zur allgemeinen Einsicht auf und wird im Internet auf der Homepage der Gemeinde unter <https://www.radenthein.gv.at> bereitgestellt.


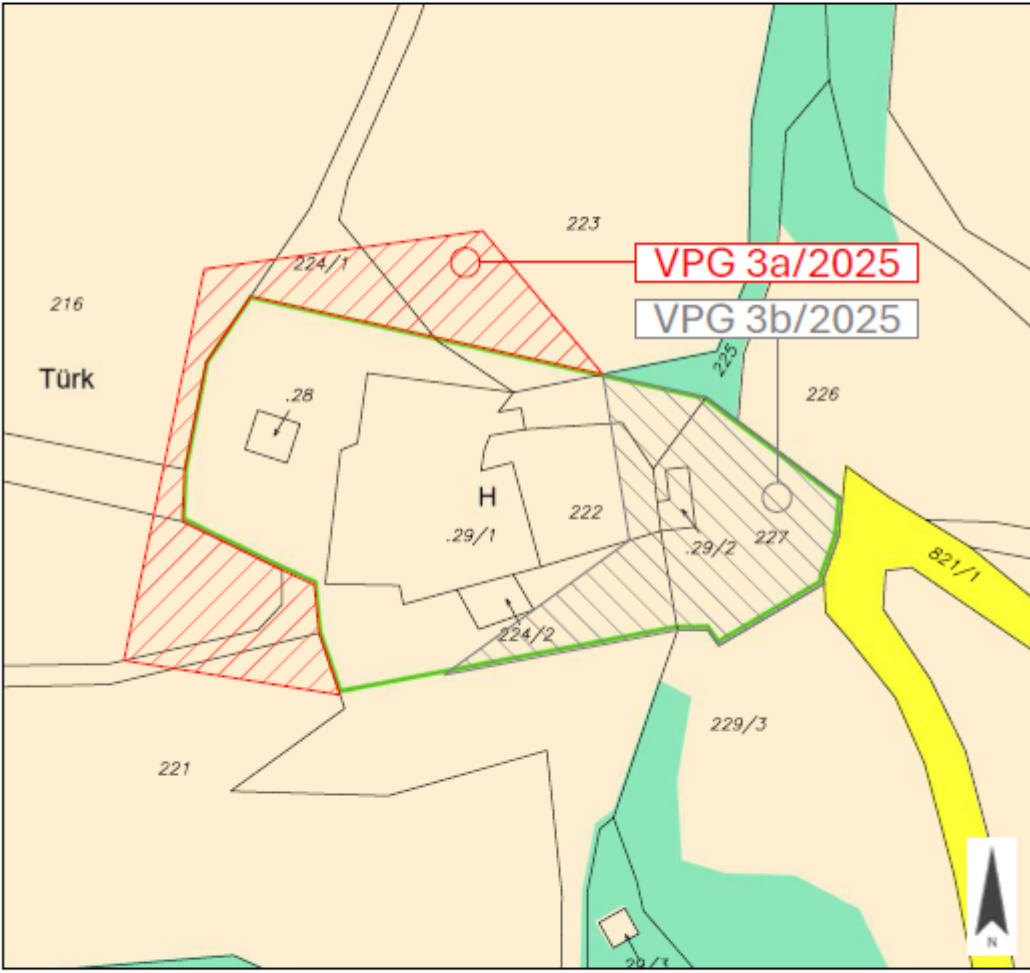


Jede Person, welche ein berechtigtes Interesse glaubhaft macht, kann innerhalb von vier Wochen, ab der Bereitstellung der Kundmachung zum Download im elektronischen Amtsblatt der Stadtgemeinde Radenthein, schriftlich begründete Einwendungen gegen den Entwurf der Verordnung über die Änderungen des Flächenwidmungsplans bei der Stadtgemeinde Radenthein einbringen.

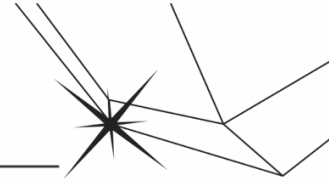
Der Gemeinderat wird die fristgerecht eingelangten Stellungnahmen und Einwendungen bei der Beratung in Erwägung ziehen.


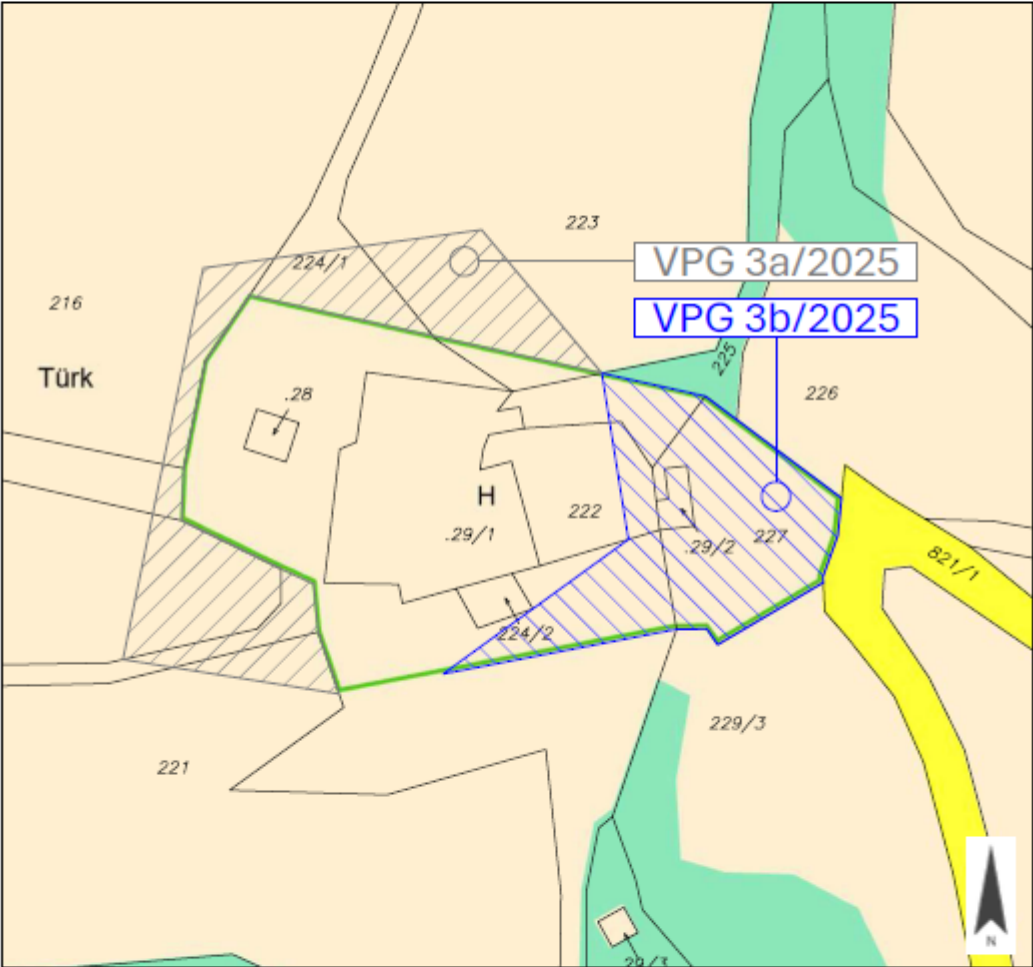

Anlagen:

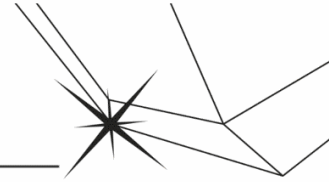
Lagepläne der beabsichtigten Widmungsänderungen


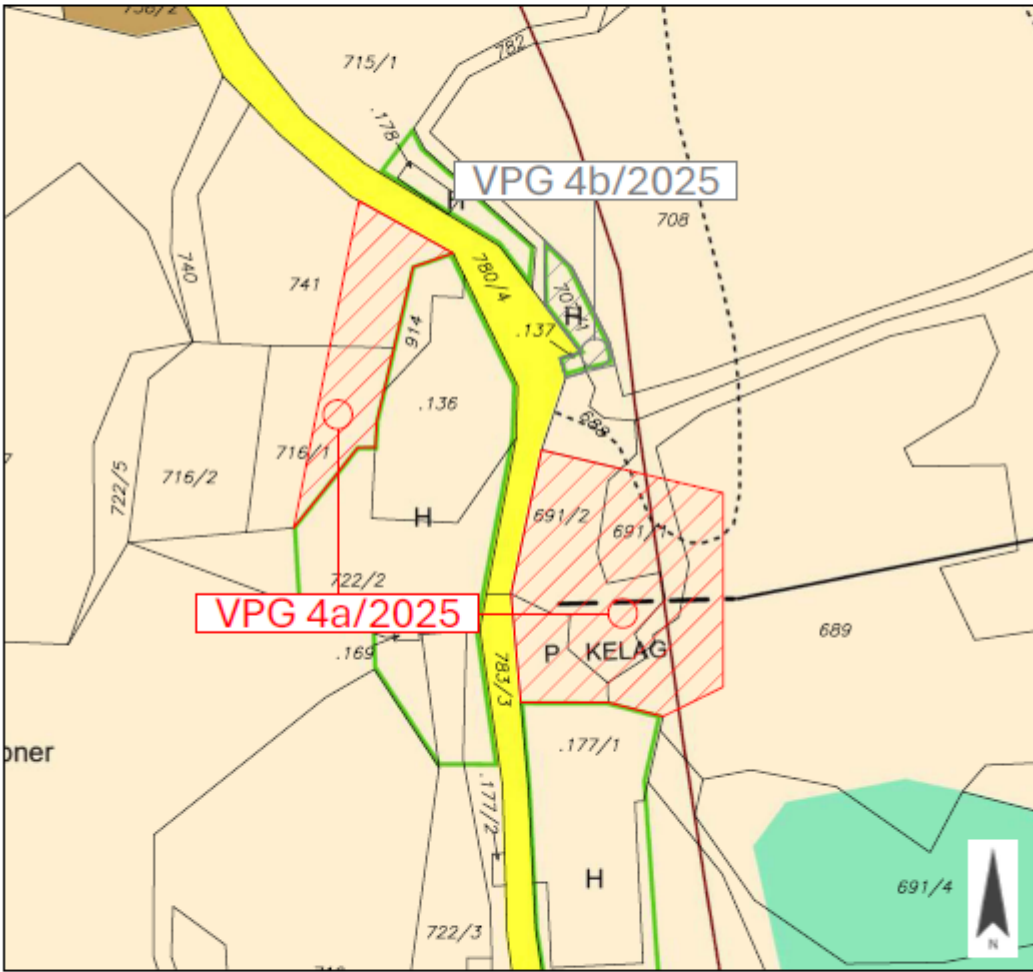



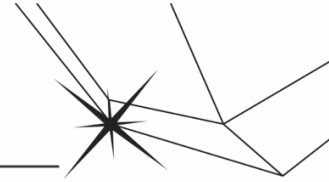
 Stadtgemeinde Radenthein		VPG-NR. 3a/2025			
LAGEPLAN					
GRUNDSTÜCK-NR.	Teilflächen: 223 (ca. 475 m ²), 224/1 (ca. 427 m ²), 216 (ca. 633 m ²), 221 (ca. 145 m ²)				
KATASTRALGEMEINDE	Laufenberg (73206)				
WIDMUNGSÄNDERUNG VON:	Grünland - Für die Land- und Forstwirtschaft bestimmte Fläche, Ödland				
WIDMUNGSÄNDERUNG IN:	Grünland - Hofstelle eines land- und forstwirtschaftlichen Betriebes				
FLÄCHENAUSSAß:	ca. 1.680 m ²				
					
PLANER:	 ZIVILTECHNIKER	MAßSTAB	1:1.000	PAPIERFORMAT	DIN A4
	Lagler, Wurzer & Knappinger Ziviltechniker GmbH	STAND VOM	27.10.2025	DEK	04/2025
	Telefon +43 4242 23323 office@l-w-k.at	Kundmachung	-----		
	staatlich befugte und besiedete Ziviltechniker Steiermark und Kärnten	Gemeinderatsbeschluss in der Sitzung vom	-----		






	Stadtgemeinde Radenthein	VPG-NR.	3b/2025
LAGEPLAN			
GRUNDSTÜCK-NR.	Teilflächen: 225 (ca. 147 m ²), 222 (ca. 100 m ²), 224/1 (ca. 395 m ²), 227 (ca. 842 m ²), .29/2 (ca. 54 m ²)		
KATASTRALGEMEINDE	Laufenberg (73206)		
WIDMUNGSÄNDERUNG VON:	Grünland - Hofstelle eines land- und forstwirtschaftlichen Betriebes		
WIDMUNGSÄNDERUNG IN:	Grünland - Für die Land- und Forstwirtschaft bestimmte Fläche, Ödland		
FLÄCHENAUSMAß:	ca. 1.538 m ²		
			
PLANER:	LWK ZIVILTECHNIKER	MAßSTAB	1:1.000
	Lagler, Wurzer & Knappinger Ziviltechniker GmbH	PAPIERFORMAT	DIN A4
	Telefon +43 4242 23323 office@l-w-k.at	STAND VOM	27.10.2025
	staatlich befugte und beeidete Ziviltechniker Steiermark und Kärnten	DEK	04/2025
		Kundmachung	-----
		Gemeindebeschluss in der Sitzung vom	-----

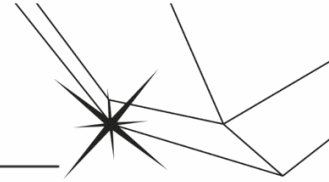



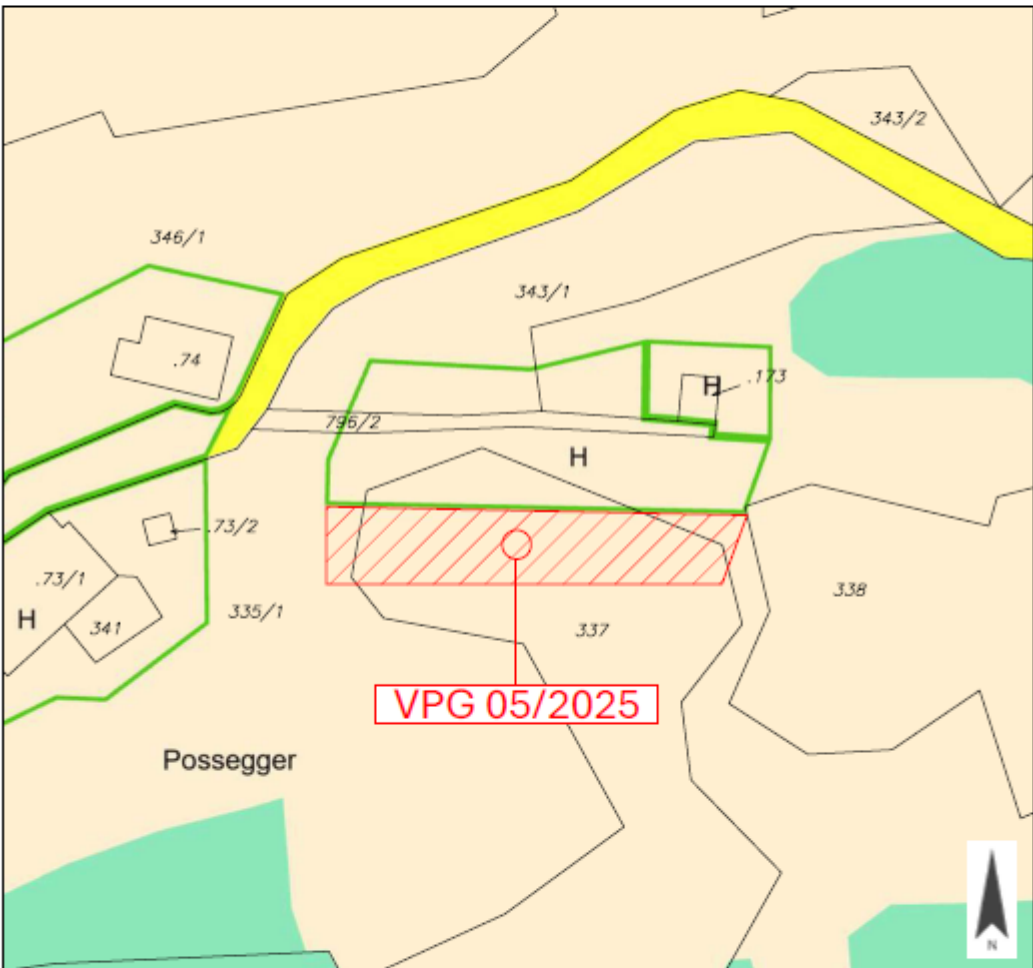

	Stadtgemeinde Radenthein
VPG-NR. 4a/2025	
LAGEPLAN	
GRUNDSTÜCK-NR.	Teilflächen: 716/1 (ca. 248 m ²), 741 (ca. 275 m ²), 691/2 (ca. 514 m ²), 691/1 (ca. 279 m ²), 689 (ca. 397 m ²), .177/1 (ca. 192m ²)
KATASTRALGEMEINDE	Laufenberg (73206)
WIDMUNGSÄNDERUNG VON:	Grünland - Für die Land- und Forstwirtschaft bestimmte Fläche, Ödland
WIDMUNGSÄNDERUNG IN:	Grünland - Hofstelle eines land- und forstwirtschaftlichen Betriebes
FLÄCHENAUSMAß:	ca. 1.905m ²
	
PLANER:	LWK ZIVILTECHNIKER
	Lagler, Wurzer & Knappinger Ziviltechniker GmbH
	Telefon +43 4242 23323 office@l-w-k.at
	
MASSTAB	1:1.000
PAPIERFORMAT	DIN A4
STAND VOM	27.10.2025
DKM	04/2025
Kundmachung	-----
Gemeinderatsbeschlüsse in der Sitzung vom	-----

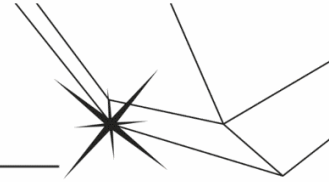



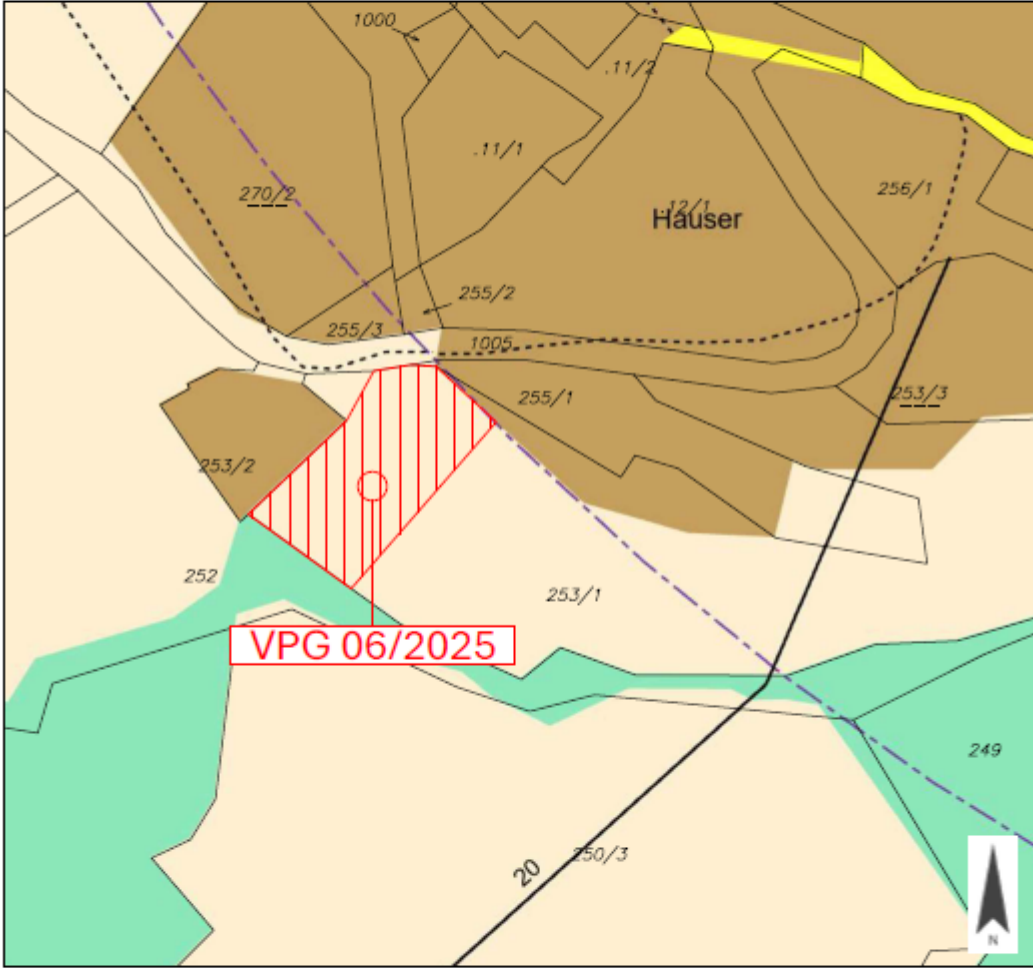

 Stadtgemeinde Radenthein		VPG-NR.
LAGEPLAN		4b/2025
GRUNDSTÜCK-NR.	Teilfläche: 707/1 (ca. 124 m ²), .137 (ca. 14 m ²),	
KATASTRALGEMEINDE	Laufenberg (73206)	
WIDMUNGSÄNDERUNG VON:	Grünland - Hofstelle eines land- und forstwirtschaftlichen Betriebes	
WIDMUNGSÄNDERUNG IN:	Grünland - Für die Land- und Forstwirtschaft bestimmte Fläche, Ödland	
FLÄCHENMAß:	ca. 138 m ²	
		
PLANER:	LWK ZIVILTECHNIKER	MAßSTAB 1:1.000
	Lagler, Wurzer & Knappinger Ziviltechniker GmbH	PAPIERFORMAT DIN A4
	Telefon +43 4242 23323 office@l-w-k.at	STAND VOM 27.10.2025
	staatlich befugte und beeidete Ziviltechniker Steiermark und Kärnten	DSH 04/2025
		Kundmachung

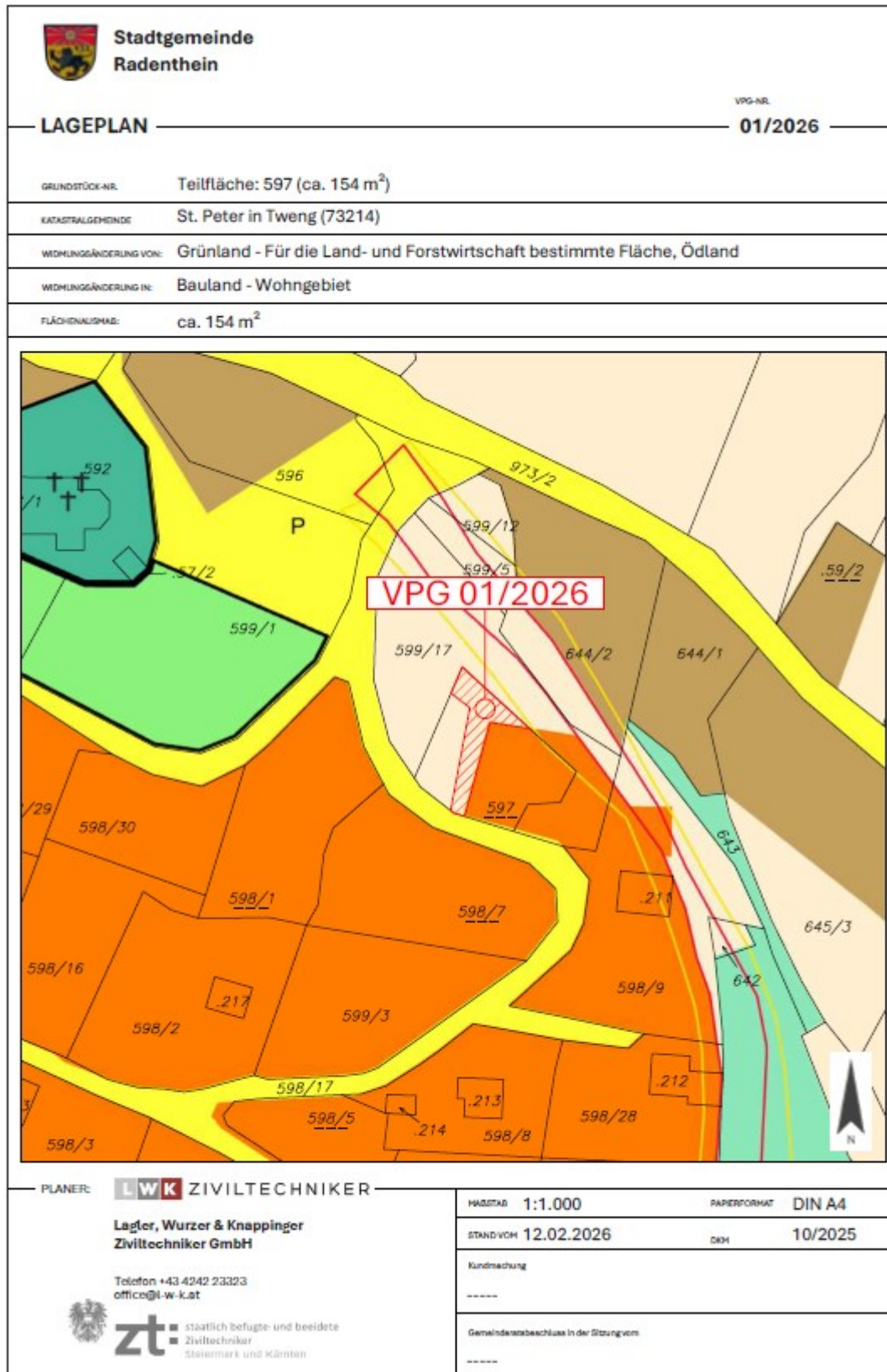
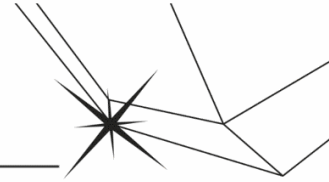
		Gemeinderatsbeschluss in der Sitzung vom

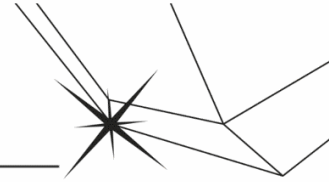



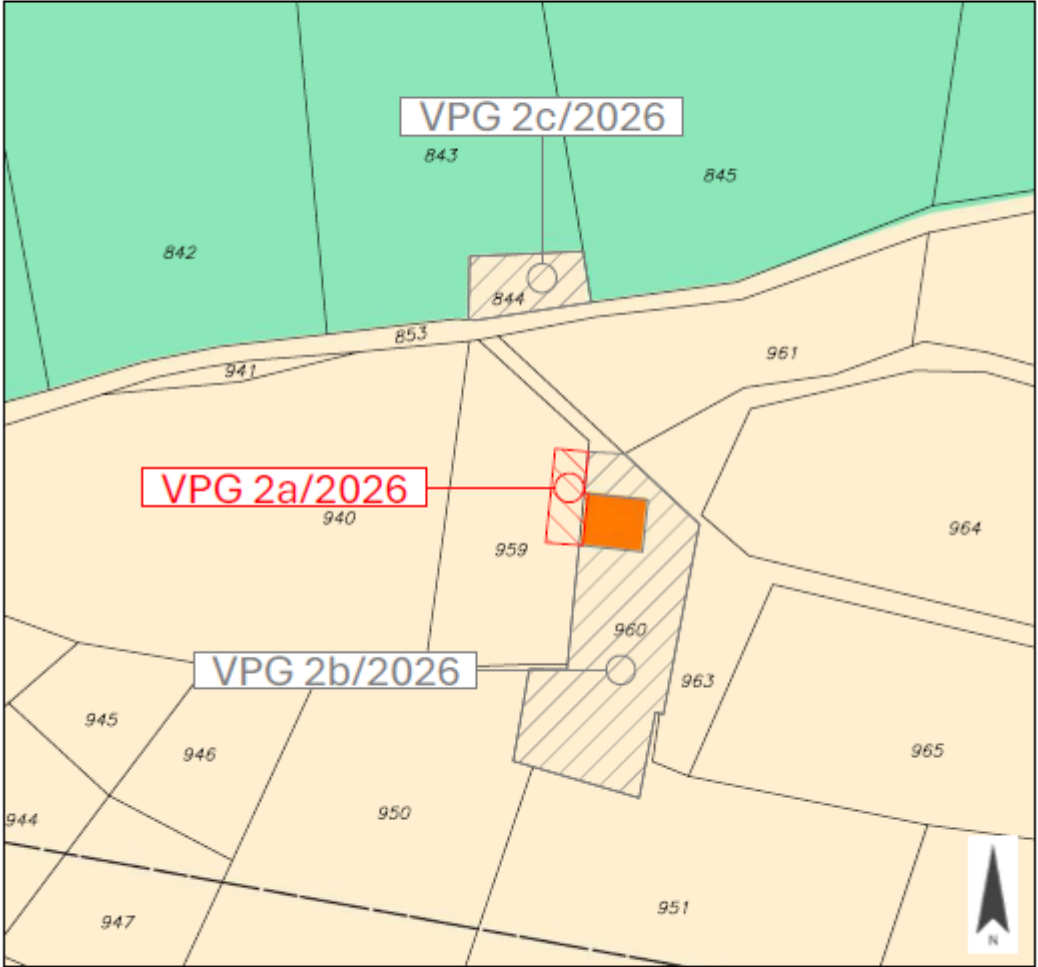

 Stadtgemeinde Radenthein		VPG-NR. 05/2025	
LAGEPLAN			
GRUNDSTÜCK-NR.	Teilflächen: 335/1 (ca. 130 m ²), 337 (ca. 770 m ²)		
KATASTRALGEMEINDE	Laufenberg (73206)		
WEDHUNGSÄNDERUNG VON:	Grünland - Für die Land- und Forstwirtschaft bestimmte Fläche, Ödland		
WEDHUNGSÄNDERUNG IN:	Grünland - Hofstelle eines land- und forstwirtschaftlichen Betriebes		
FLÄCHENAUSMAß:	ca. 900 m ²		
			
PLANER: LWK ZIVILTECHNIKER Lagler, Wurzer & Knappinger Ziviltechniker GmbH Telefon +43 4242 23323 office@l-w-k.at		MAßSTAB 1:1.000 PAPIERFORMAT DIN A4 STAND VOM 27.10.2025 DGH 04/2025	
 zt staatlich befugte und beeidete Ziviltechniker Steiermark und Kärnten		Kundmachung ----- Gemeinderatsbeschluss in der Sitzung vom -----	

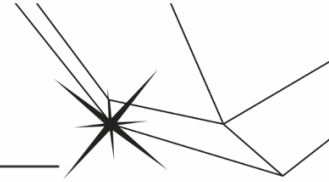



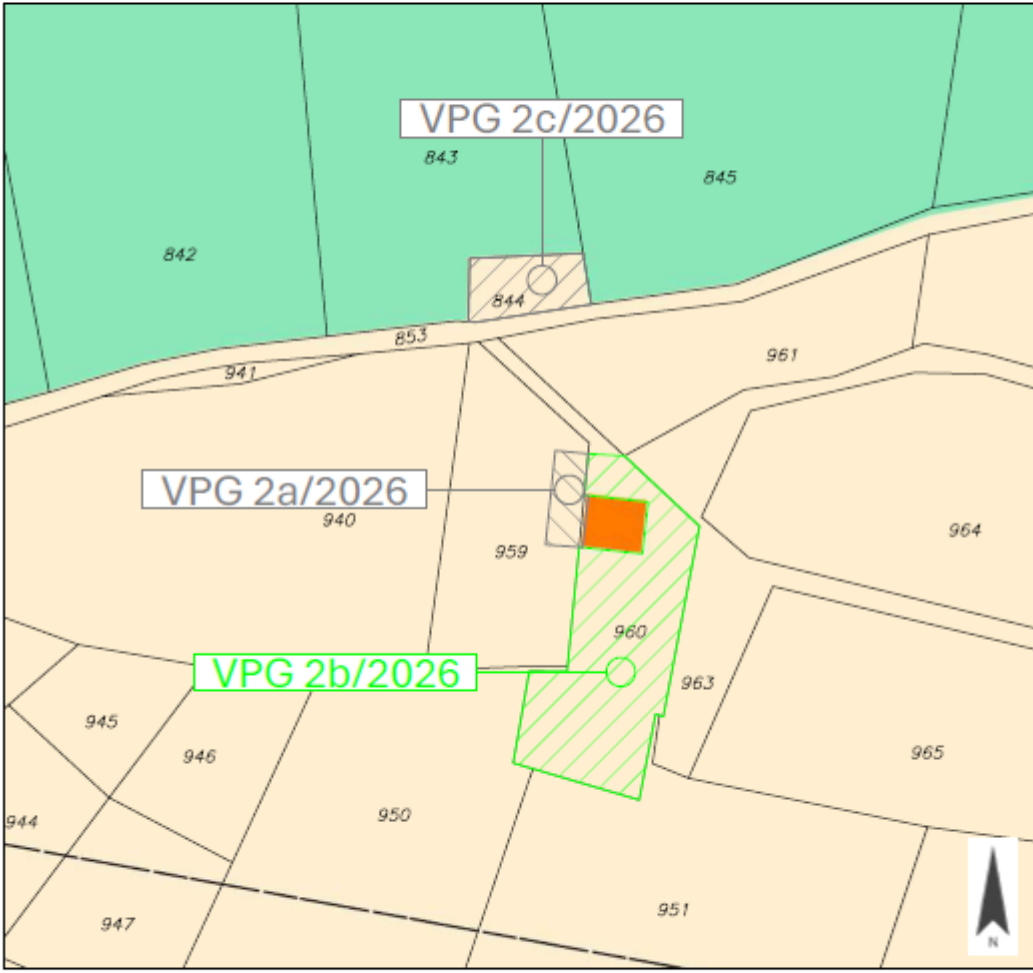

 Stadtgemeinde Radenthein		VPG-NR. 06/2025	
LAGEPLAN			
GRUNDSTÜCKE-NR.	Teilfläche: 253/1 (ca. 800 m ²)		
KATASTRALGEMEINDE	St. Peter in Tweng (73214)		
WIDMUNGSÄNDERUNG VON:	Grünland - Für die Land- und Forstwirtschaft bestimmte Fläche, Ödland		
WIDMUNGSÄNDERUNG IN:	Bauland - Dorfgebiet		
FLÄCHENAUSMAß:	ca. 800 m ²		
			
PLANER:	LWK ZIVILTECHNIKER		
Lagler, Wurzer & Knappinger Ziviltechniker GmbH Telefon +43 4242 23323 office@l-w-k.at		MASSTAB	1:1.000
 zt staatlich befugte- und beeidete Ziviltechniker Steiermark und Kärnten		PAPIERFORMAT	DIN A4
		STAND VOM	27.10.2025
		DKM	04/2025
		Kundmachung	-----
		Gemeinderatsbeschluss in der Sitzung vom	-----

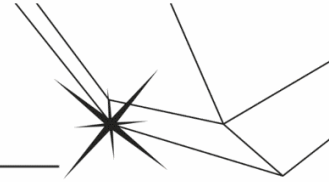



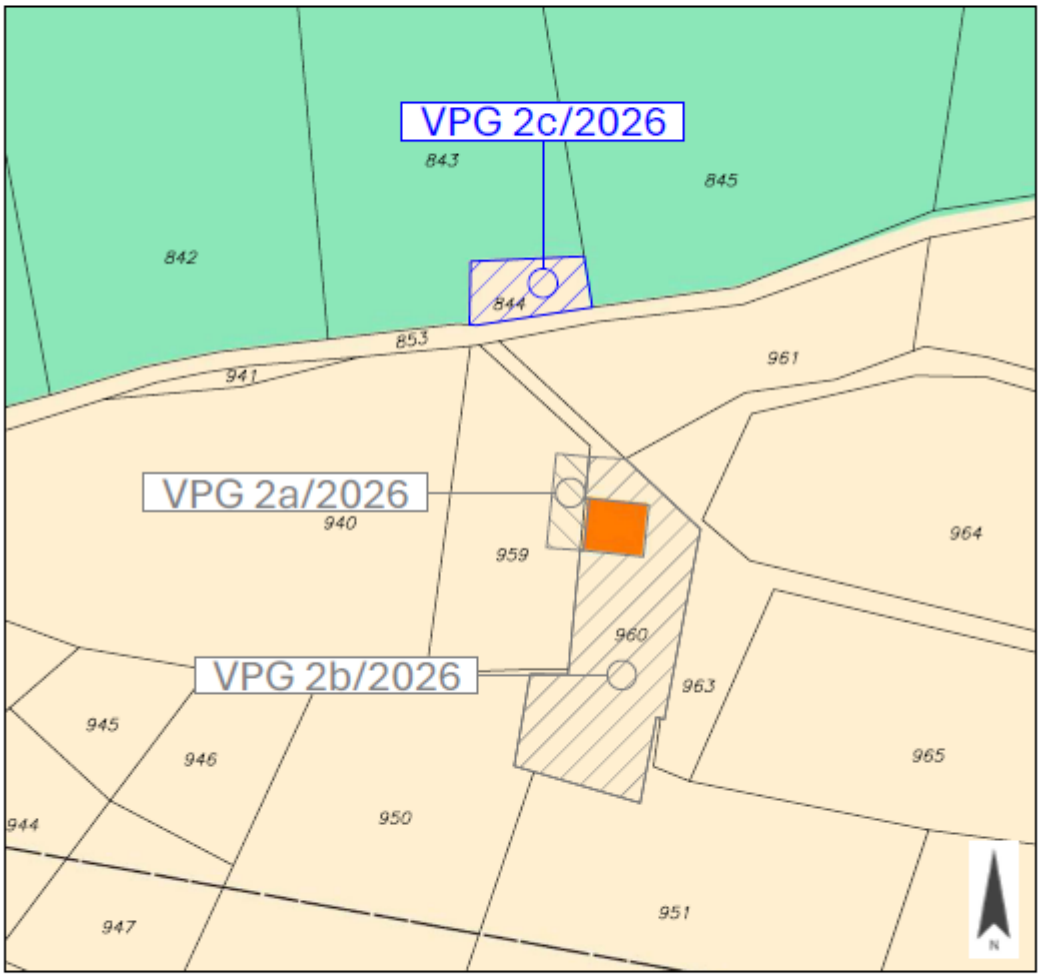



	Stadtgemeinde Radenthein	VPG-NR.	2a/2026
LAGEPLAN			
GRUNDSTÜCK-NR.	Teilflächen: 959 (ca. 94 m ²), 960 (ca. 6 m ²)		
KATASTRALGEMEINDE	Radenthein (73211)		
WIDMUNGSÄNDERUNG VON:	Grünland - Für die Land- und Forstwirtschaft bestimmte Fläche, Ödland		
WIDMUNGSÄNDERUNG IN:	Bauland - Wohngebiet		
FLÄCHENAUSMAß:	ca. 100 m ²		
			
PLANER:	LWK ZIVILTECHNIKER		
	Lagler, Wurzer & Knappinger Ziviltechniker GmbH		
	Telefon +43 4242 23323 office@l-w-k.at		
			
HABSTAB	1:1.000	PAPIERFORMAT	DIN A4
STAND VOM	12.02.2026	DM	10/2025
Kundmachung	-----		
Gemeinderatsbeschluss in der Sitzung vom	-----		

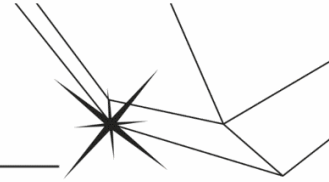



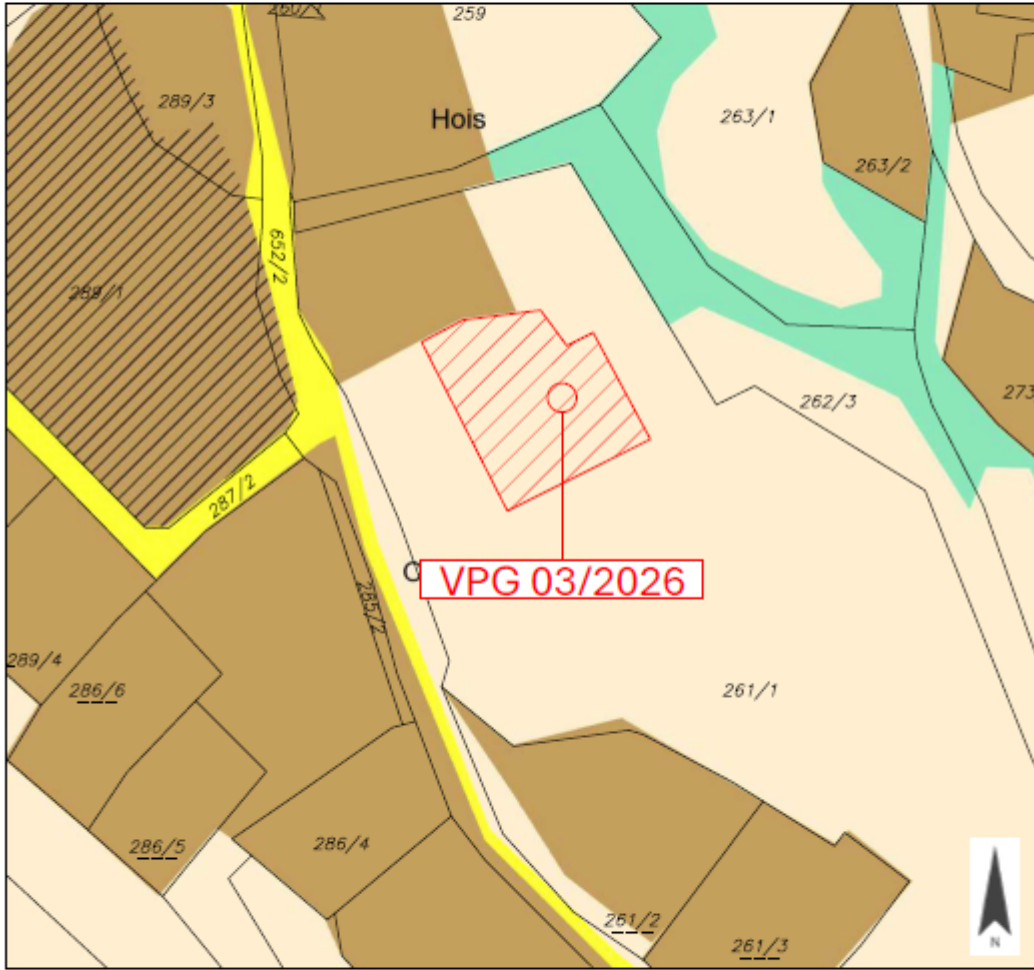

	Stadtgemeinde Radenthein	VPG-NR.	2b/2026
LAGEPLAN			
GRUNDSTÜCK-NR.	Teilfläche: 960 (ca. 1.000 m ²)		
KATASTRALGEMEINDE	Radenthein (73211)		
WIDMUNGSÄNDERUNG VON:	Grünland - Für die Land- und Forstwirtschaft bestimmte Fläche, Ödland		
WIDMUNGSÄNDERUNG IN:	Grünland - Garten		
FLÄCHENNAHME:	ca. 1.000 m ²		
			
PLANER:	LWK ZIVILTECHNIKER	MAßSTAB	1:1.000
	Lagler, Wurzer & Knappinger Ziviltechniker GmbH	PAPIERFORMAT	DIN A4
	Telefon +43 4242 23323 office@l-w-k.at	STAND VOM	12.02.2026
	staatlich befugte und beeidete Ziviltechniker Steiermark und Kärnten	Datum	10/2025
		Kundmachung	-----
		Gemeinderatsbeschluss in der Sitzung vom	-----

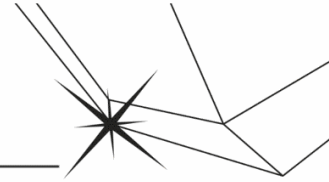



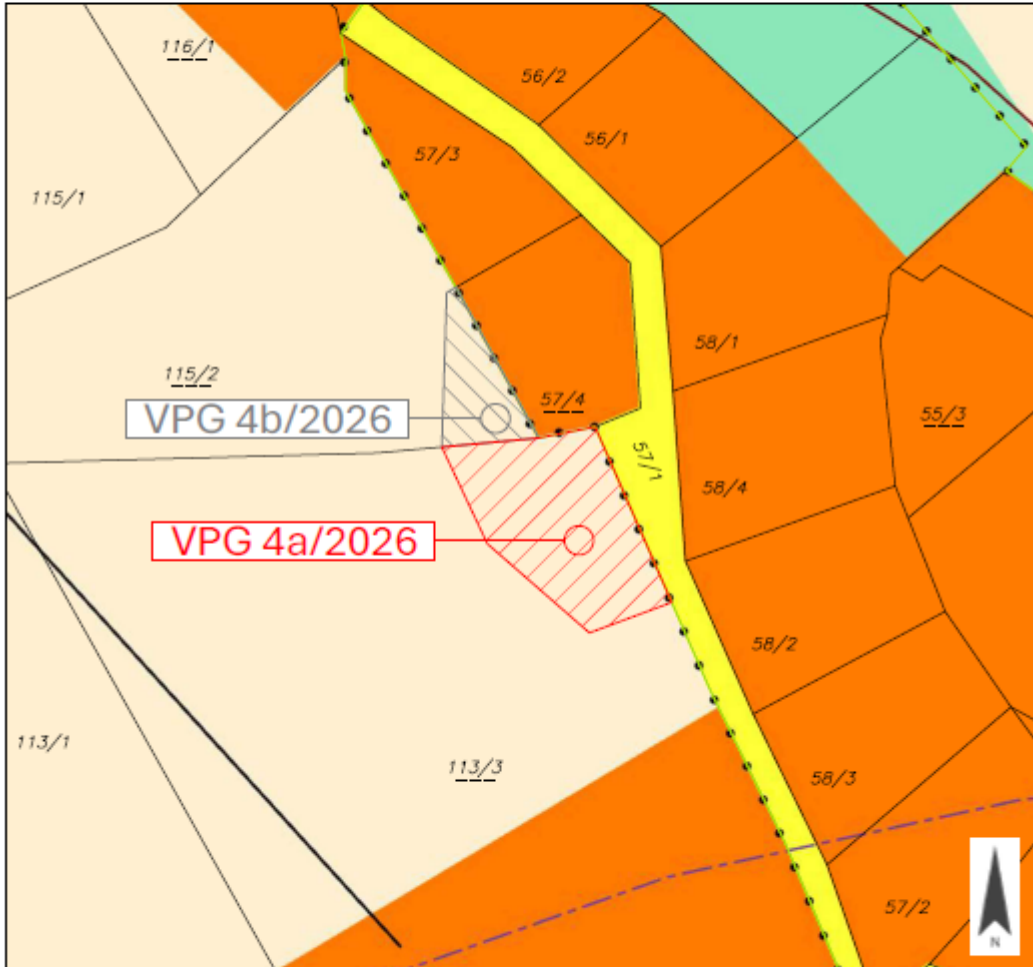

 Stadtgemeinde Radenthein		VPG-NR.
LAGEPLAN		2c/2026
GRUNDSTÜCK-NR.	844 (ca. 195 m ²)	
KATASTRALGEMEINDE	Radenthein (73211)	
WEDHUNGÄNDERUNG VON:	Grünland - Für die Land- und Forstwirtschaft bestimmte Fläche, Ödland	
WEDHUNGÄNDERUNG IN:	Grünland - Garage	
FLÄCHENAUSMAß:	ca. 195 m ²	
		
PLANER:	LWK ZIVILTECHNIKER	MASSTAB 1:1.000
	Lagler, Wurzer & Knappinger Ziviltechniker GmbH	PAPIERFORMAT DIN A4
	Telefon +43 4242 23323 office@l-w-k.at	STAND VOM 12.02.2026
	staatlich befugte- und beeidete Ziviltechniker Steiermark und Kärnten	Datum 10/2025
		Kundmachung

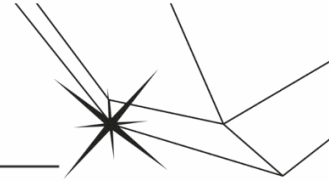
		Gemeinderatsbeschluss in der Sitzung vom


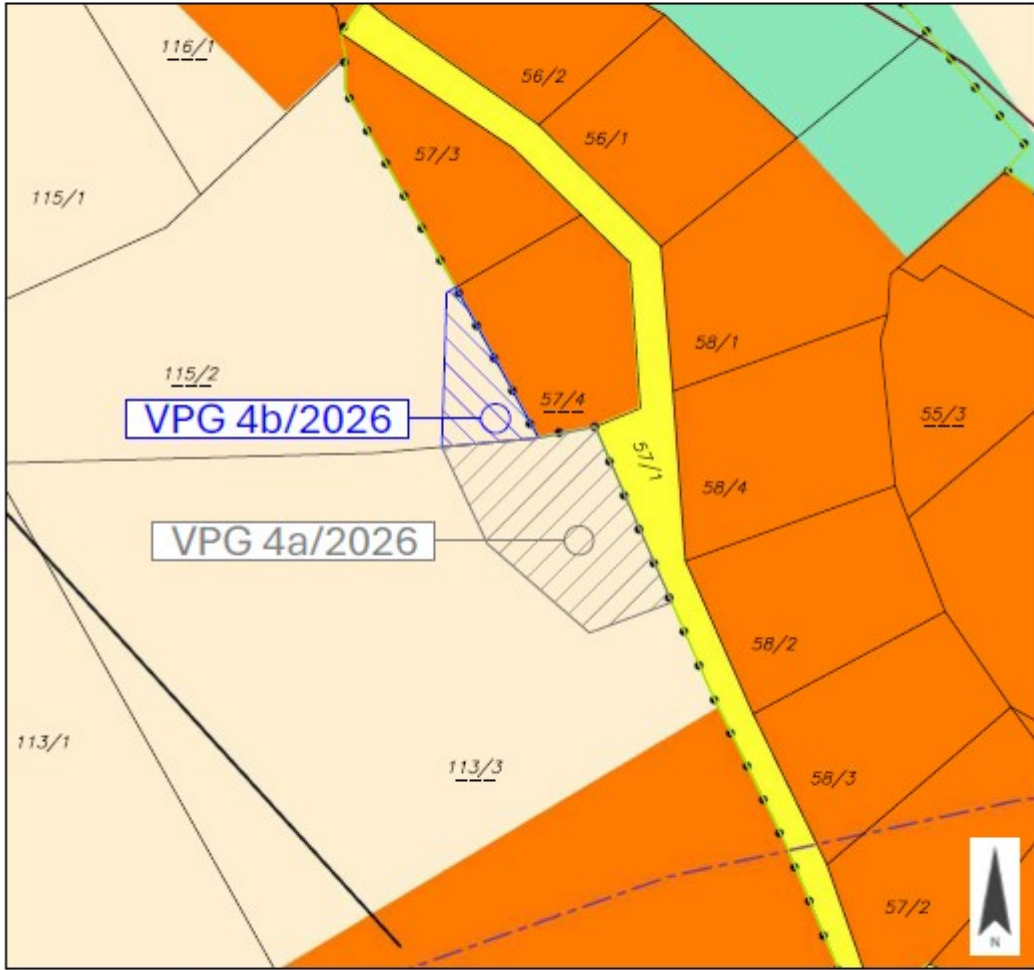



 Stadtgemeinde Radenthein		VPG-NR. 03/2026	
LAGEPLAN			
GRUNDSTÜCK-NR.	Teilfläche: 261/1 (ca. 800 m ²)		
KATASTRALGEMEINDE	Tweng (73216)		
WÖHLUNGSÄNDERUNG VON:	Grünland - Für die Land- und Forstwirtschaft bestimmte Fläche, Ödland		
WÖHLUNGSÄNDERUNG IN:	Bauland - Dorfgebiet		
FLÄCHENMAß:	ca. 800m ²		
			
PLANER: LWK ZIVILTECHNIKER Lagler, Wurzer & Knappinger Ziviltechniker GmbH Telefon +43 4242 23323 office@l-w-k.at 		MAßSTAB 1:1.000	PAPERFORMAT DIN A4
		STAND VOM 12.02.2026	DRM 10/2025
		Kundmachung -----	
		Gemeinderatsbeschluss in der Sitzung vom -----	

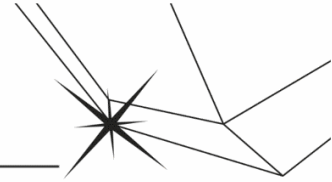



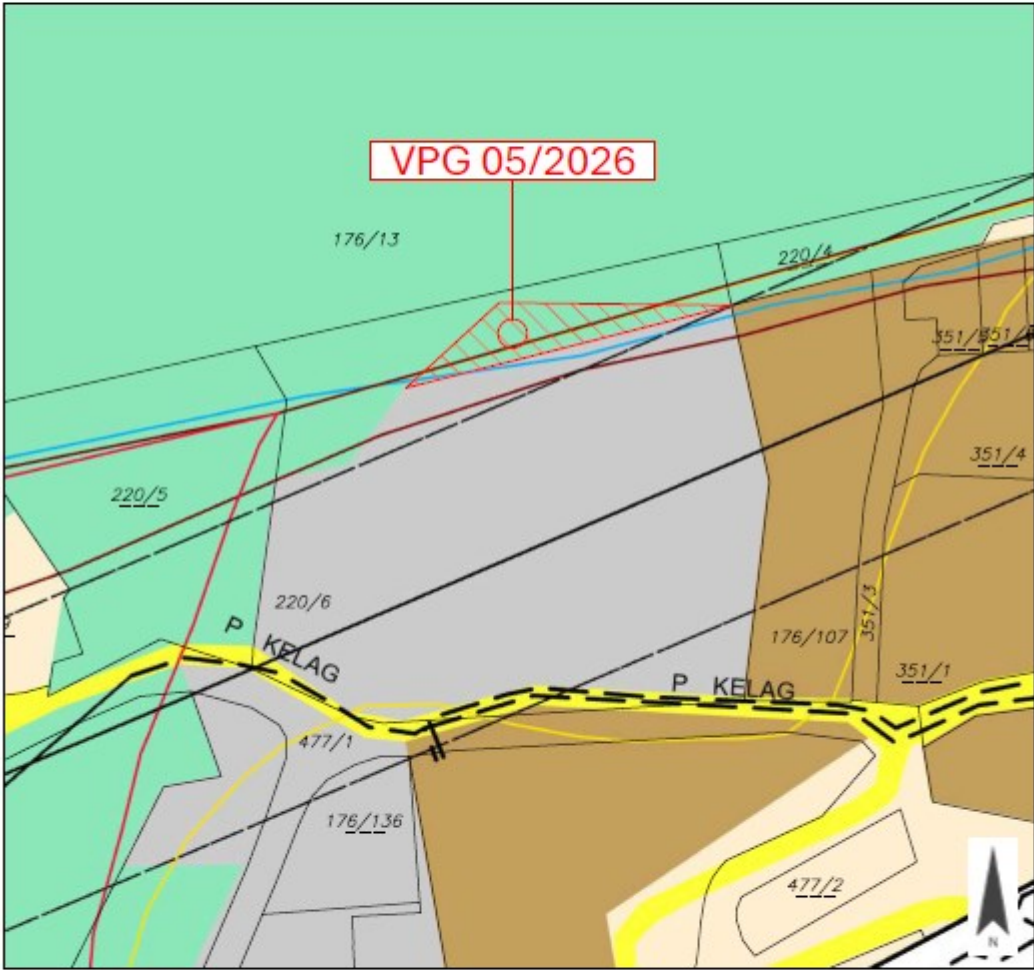

	Stadtgemeinde Radenthein	VPG-NR.	
LAGEPLAN		4a/2026	
GRUNDSTÜCK-NR.	Teilfläche: 113/3 (ca. 800 m ²)		
KATASTRALGEMEINDE	Radenthein (73211)		
WIDMUNGSÄNDERUNG VON:	Grünland - Für die Land- und Forstwirtschaft bestimmte Fläche, Ödland		
WIDMUNGSÄNDERUNG IN:	Bauland - Wohngebiet		
FLÄCHENAUSSAß:	ca. 800 m ²		
			
PLANER:	LWK ZIVILTECHNIKER	MAßSTAB	1:1.000
	Lagler, Wurzer & Knappinger Ziviltechniker GmbH	PAPIERFORMAT	DIN A4
	Telefon +43 4242 23323 office@l-w-k.at	STAND VOM	12.02.2026
	staatlich befugte- und beeidete Ziviltechniker Steiermark und Kärnten	DKH	10/2025
		Kundmachung	-----
		Gemeinderatsbeschluss in der Sitzung vom	-----

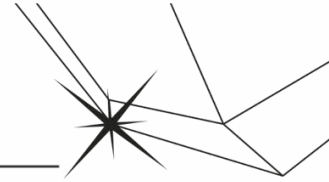



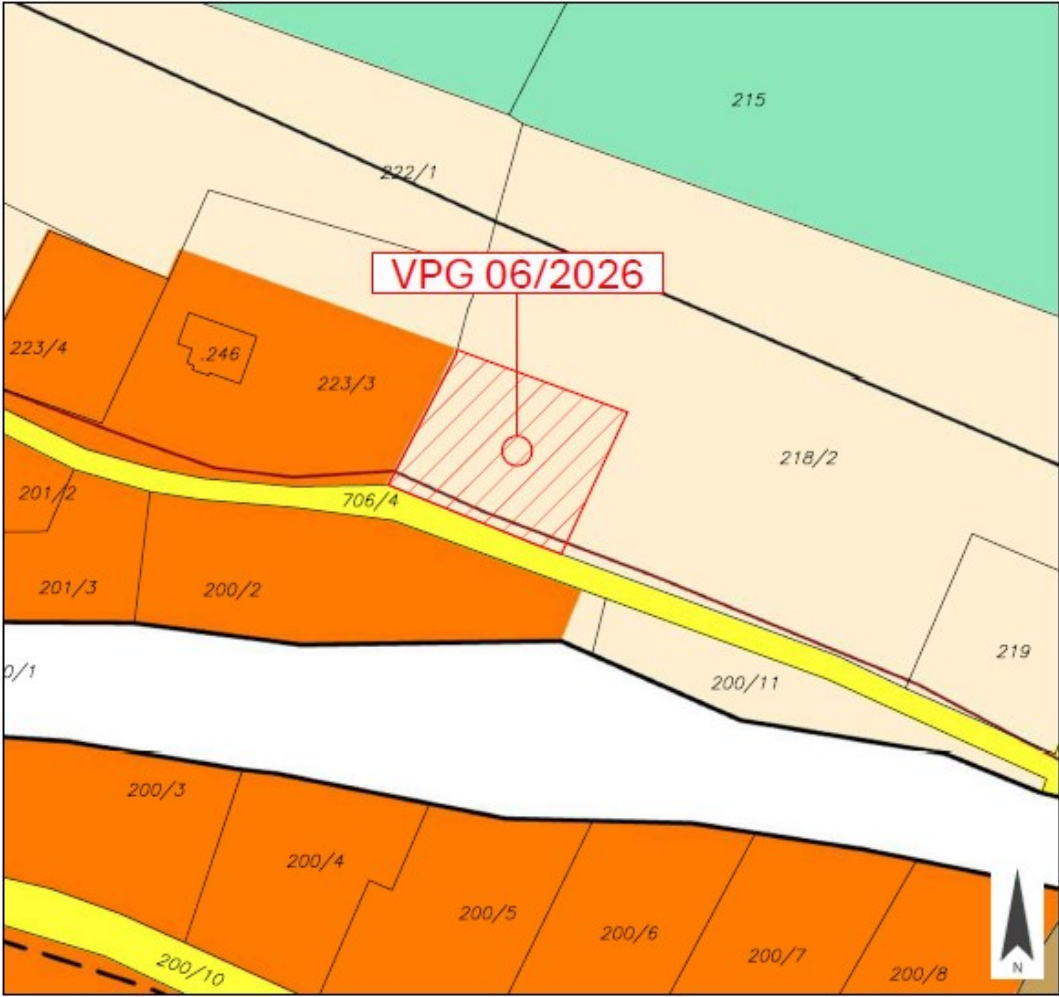

 Stadtgemeinde Radenthein		VPG-NR.
LAGEPLAN		4b/2026
GRUNDSTÜCKE-NR.	Teilfläche: 115/2 (ca. 250 m ²)	
KATASTRALGEMEINDE	Radenthein (73211)	
WIDMUNGSÄNDERUNG VON:	Grünland - Für die Land- und Forstwirtschaft bestimmte Fläche, Ödland	
WIDMUNGSÄNDERUNG IN:	Grünland - Garten	
FLÄCHENMAß:	ca. 250 m ²	
		
PLANER:	LWK ZIVILTECHNIKER	MASSTAB 1:1.000
	Lagler, Wurzer & Knappinger Ziviltechniker GmbH	PAPIERFORMAT DIN A4
	Telefon +43 4242 23323 office@l-w-k.at	STAND VOM 12.02.2026
	staatlich befugte und beidete Ziviltechniker Steiermark und Kärnten	Datum 10/2025
		Kundmachung

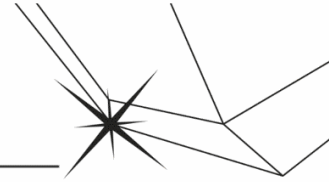
		Gemeinderatsbeschluss in der Sitzung vom


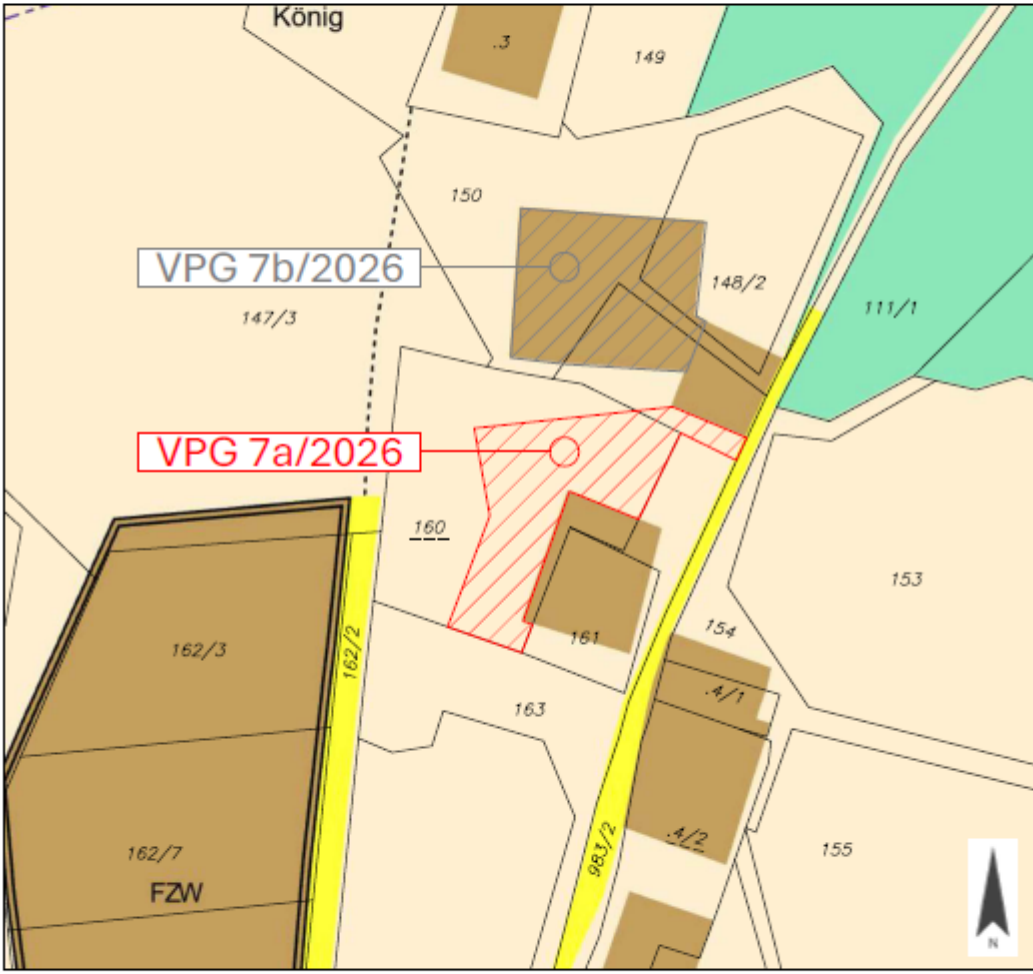



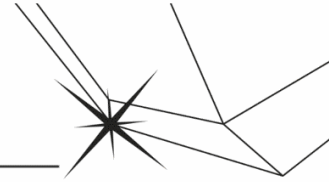
 Stadtgemeinde Radenthein		VPG-NR. 05/2026
LAGEPLAN		
GRUNDSTÜCK-NR.	Teilfläche: 220/6 (ca. 300 m ²)	
KATASTRALGEMEINDE	Döbriach (73201)	
WIDMUNGÄNDERUNG VON:	Grünland - Für die Land- und Forstwirtschaft bestimmte Fläche, Ödland	
WIDMUNGÄNDERUNG IN:	Bauland - Gewerbegebiet	
FLÄCHENAUSMAß:	ca. 300 m ²	
		
PLANER:	LWK ZIVILTECHNIKER Lagler, Wurzer & Knappinger Ziviltechniker GmbH Telefon +43 4242 23323 office@l-w-k.at 	MAßSTAB 1:1.000 PAPIERFORMAT DIN A4 STAND VOM 12.02.2026 DOK 10/2025 Kundmachung ----- Gemeinderatsbeschluss in der Sitzung vom -----


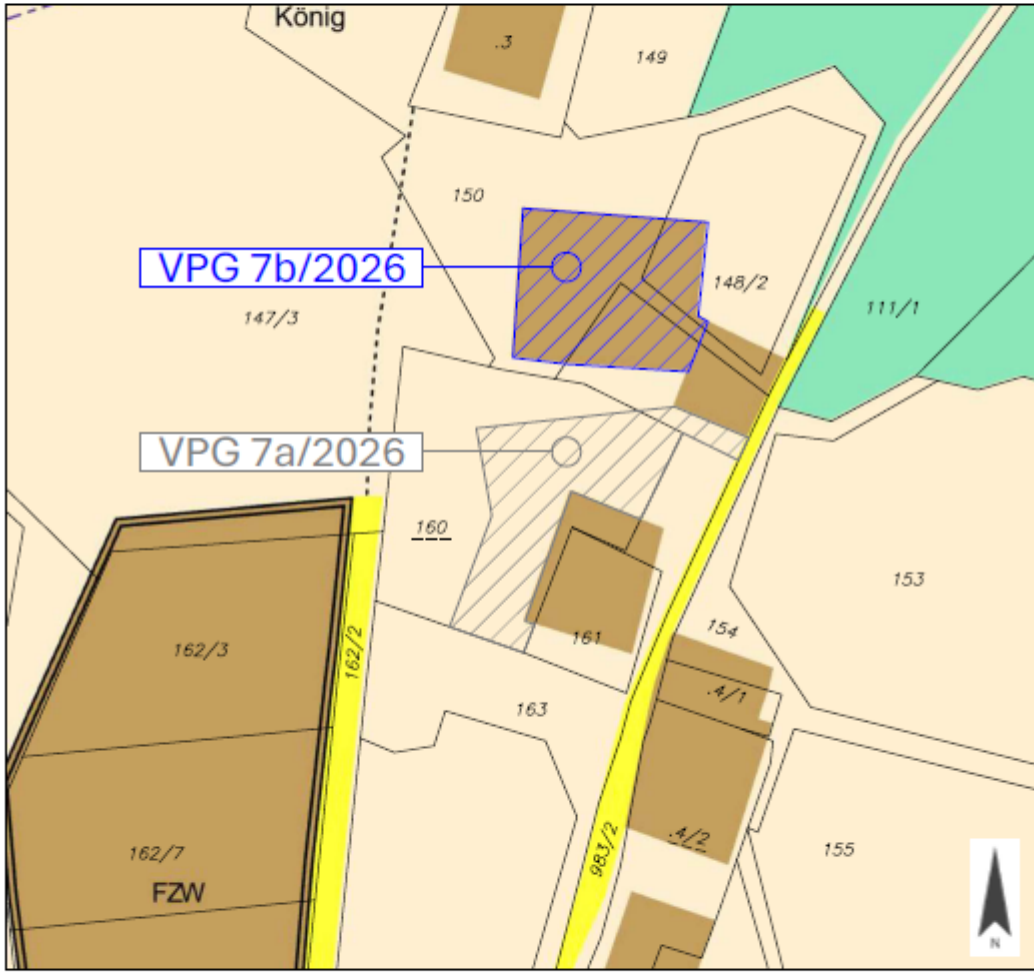



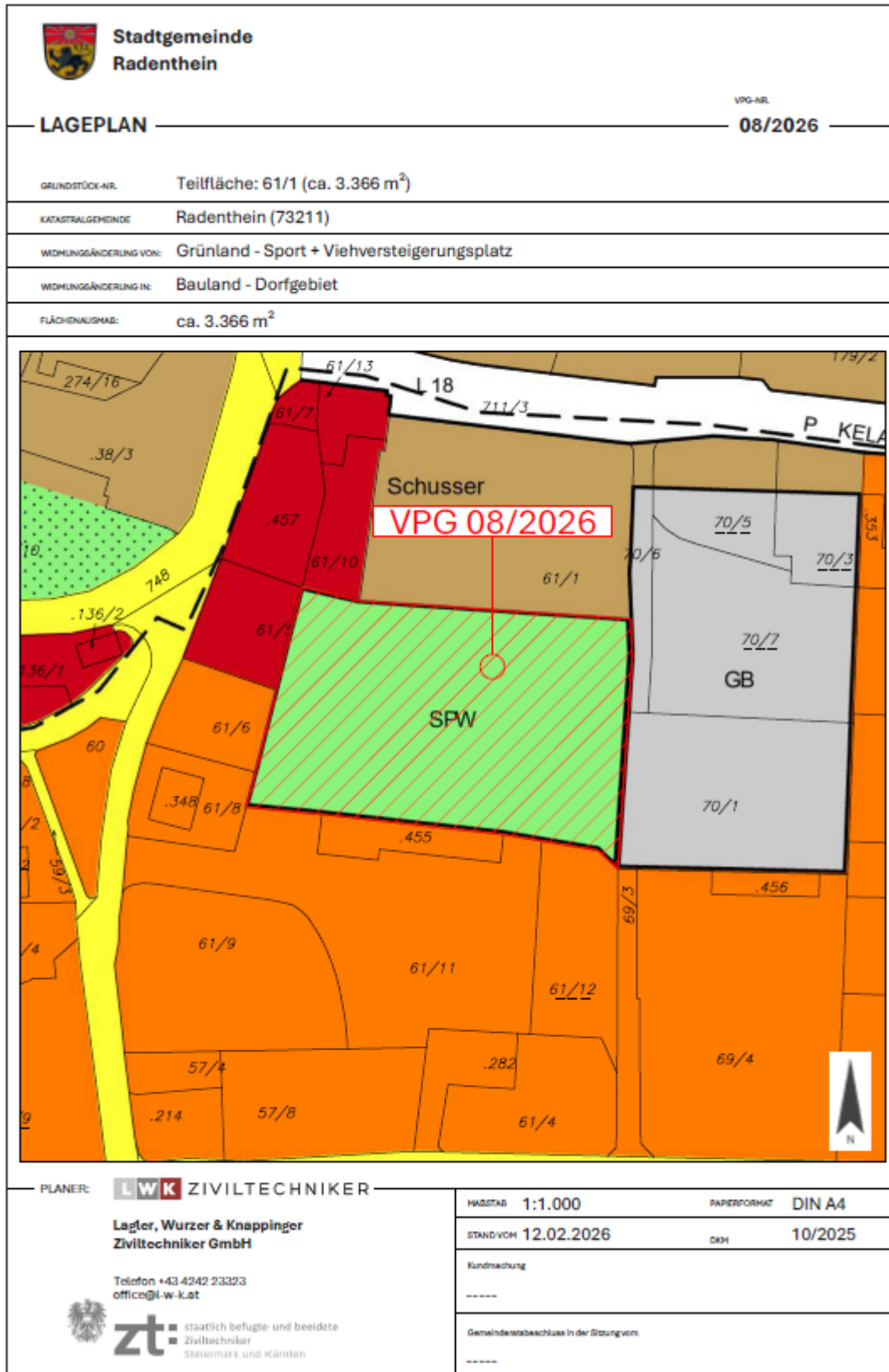
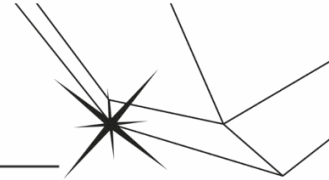
	Stadtgemeinde Radenthein	VPG-NR.	06/2026
LAGEPLAN			
GRUNDSTÜCK-NR.	Teilfläche: 218/2 (ca. 800 m ²)		
KATASTRALGEMEINDE	Radenthein (73211)		
WIDMUNGSÄNDERUNG VON:	Grünland - Für die Land- und Forstwirtschaft bestimmte Fläche, Ödland		
WIDMUNGSÄNDERUNG IN:	Bauland - Wohngebiet		
FLÄCHENMAß:	ca. 800 m ²		
			
PLANER:	LWK ZIVILTECHNIKER		
	Lagler, Wurzer & Knappinger Ziviltechniker GmbH		
	Telefon +43 4242 23323 office@l-w-k.at		
	zt: staatlich befugte und beeidete Ziviltechniker Steiermark und Kärnten		
MASSTAB	1:1.000	PAPIERFORMAT	DIN A4
STAND VOM	12.02.2026	DKM	10/2025
Kundmachung	*****		
Gemeinderatsbeschluss in der Sitzung vom	*****		

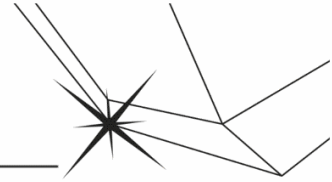



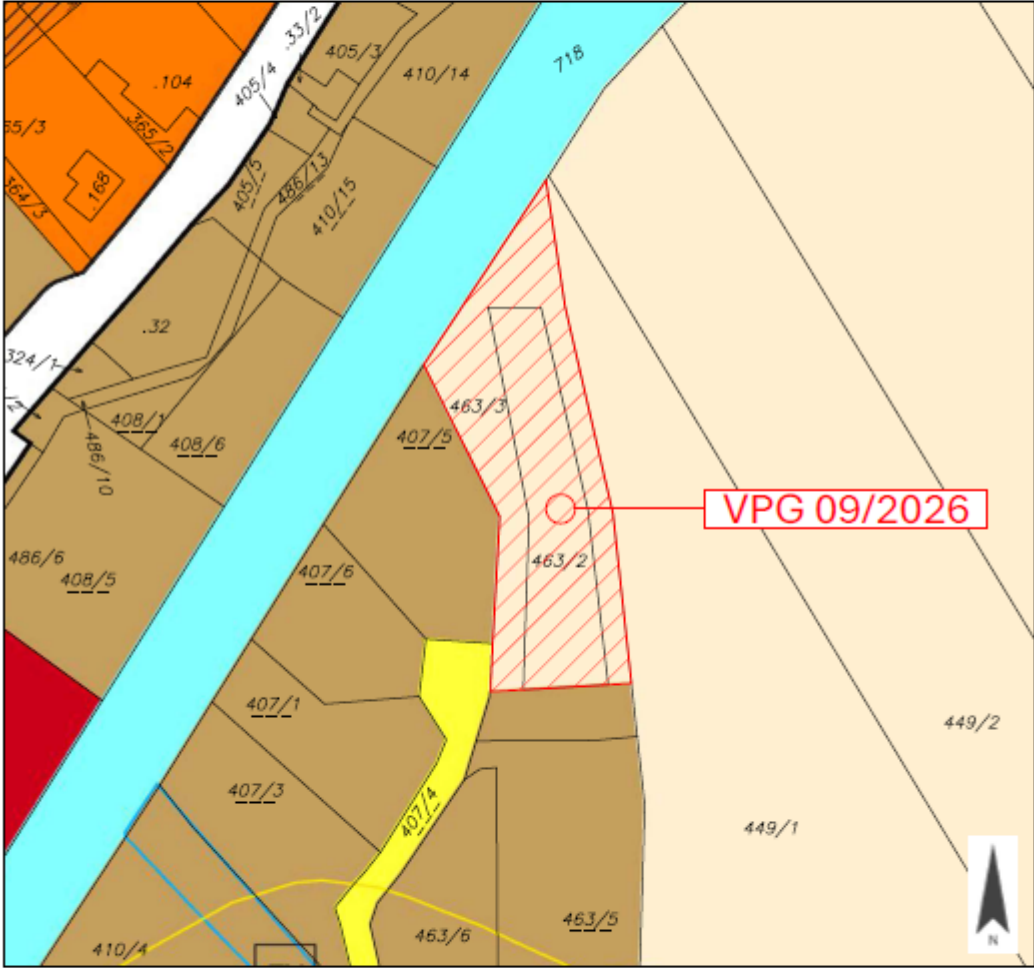

	Stadtgemeinde Radenthein	VPG-NR. 7a/2026
LAGEPLAN		
GRUNDSTÜCK-NR.	Teilflächen: 160 (ca. 771 m ²), 163 (ca. 62 m ²)	
KATASTRALGEMEINDE	St. Peter in Tweng (73214)	
WIDMUNGSÄNDERUNG VON:	Grünland - Für die Land- und Forstwirtschaft bestimmte Fläche, Ödland	
WIDMUNGSÄNDERUNG IN:	Bauland - Dorfgebiet	
FLÄCHENAUSMAß:	ca. 833 m ²	
		
PLANER:	LWK ZIVILTECHNIKER	MAßSTAB 1:1.000 PAPERFORMAT DIN A4
Lagler, Wurzer & Knappinger Ziviltechniker GmbH		STAND VOM 12.02.2026 DGH 10/2025
Telefon +43 4242 23323 office@l-w-k.at		Kundmachung
		Gemeinderatsbeschluss in der Sitzung vom

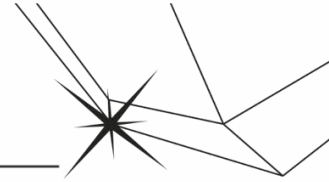



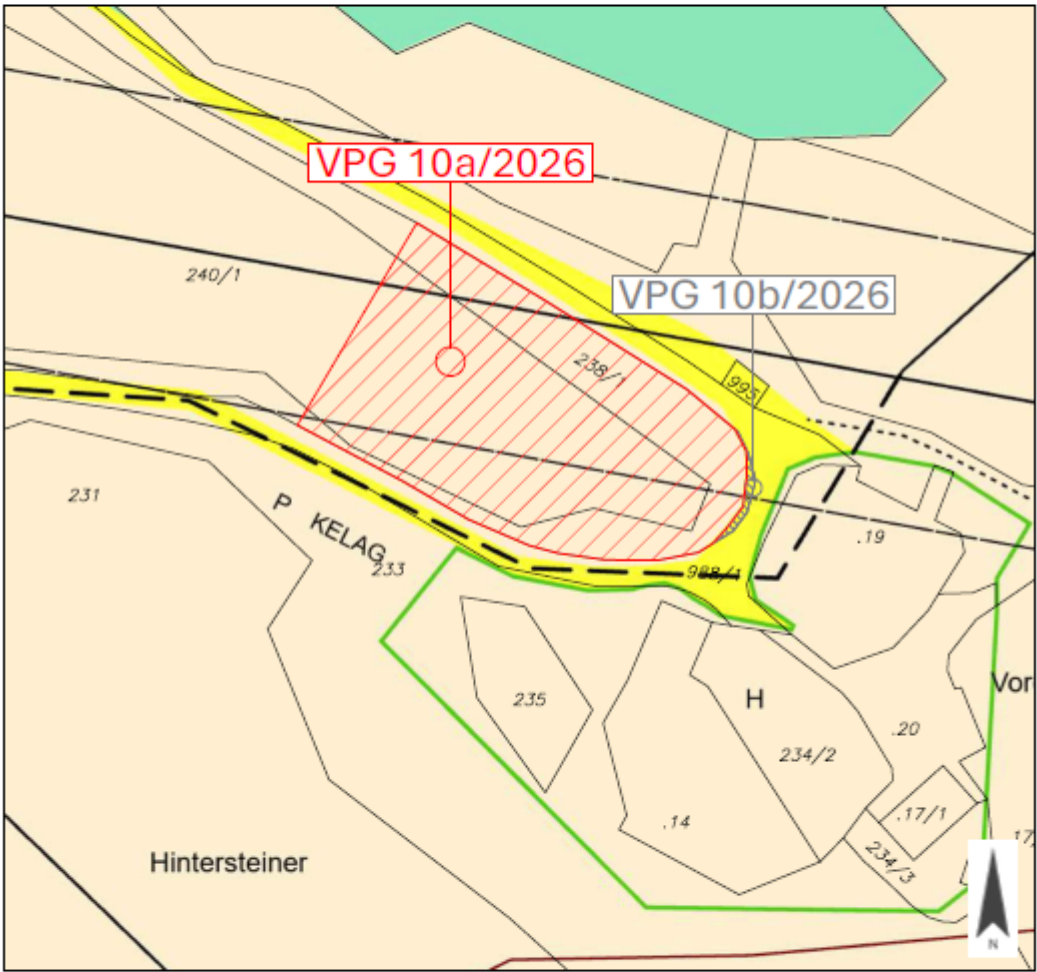

 Stadtgemeinde Radenthein		VPG-NR.	
LAGEPLAN		7b/2026	
GRUNDSTÜCK-NR.	Teilflächen: 150 (ca. 500 m ²), 163 (ca. 200 m ²), 148/2 (ca. 133 m ²)		
KATASTRALGEBIETE	St. Peter in Tweng (73214)		
WOHLINGSÄNDERUNG VON:	Bauland - Dorfgebiet		
WOHLINGSÄNDERUNG IN:	Grünland - Für die Land- und Forstwirtschaft bestimmte Fläche, Ödland		
FLÄCHENMASS:	ca. 833 m ²		
			
PLANER:	LWK ZIVILTECHNIKER		
	Lagler, Wurzer & Knappinger Ziviltechniker GmbH		
	Telefon +43 4242 23323 office@l-w-k.at		
			
MASSTAB	1:1.000	PAPIERFORMAT	DIN A4
STAND VOM	12.02.2026	DRH	10/2025
Kundmachung	-----		
Gemeinderatsbeschluss in der Sitzung vom	-----		

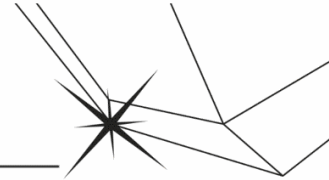



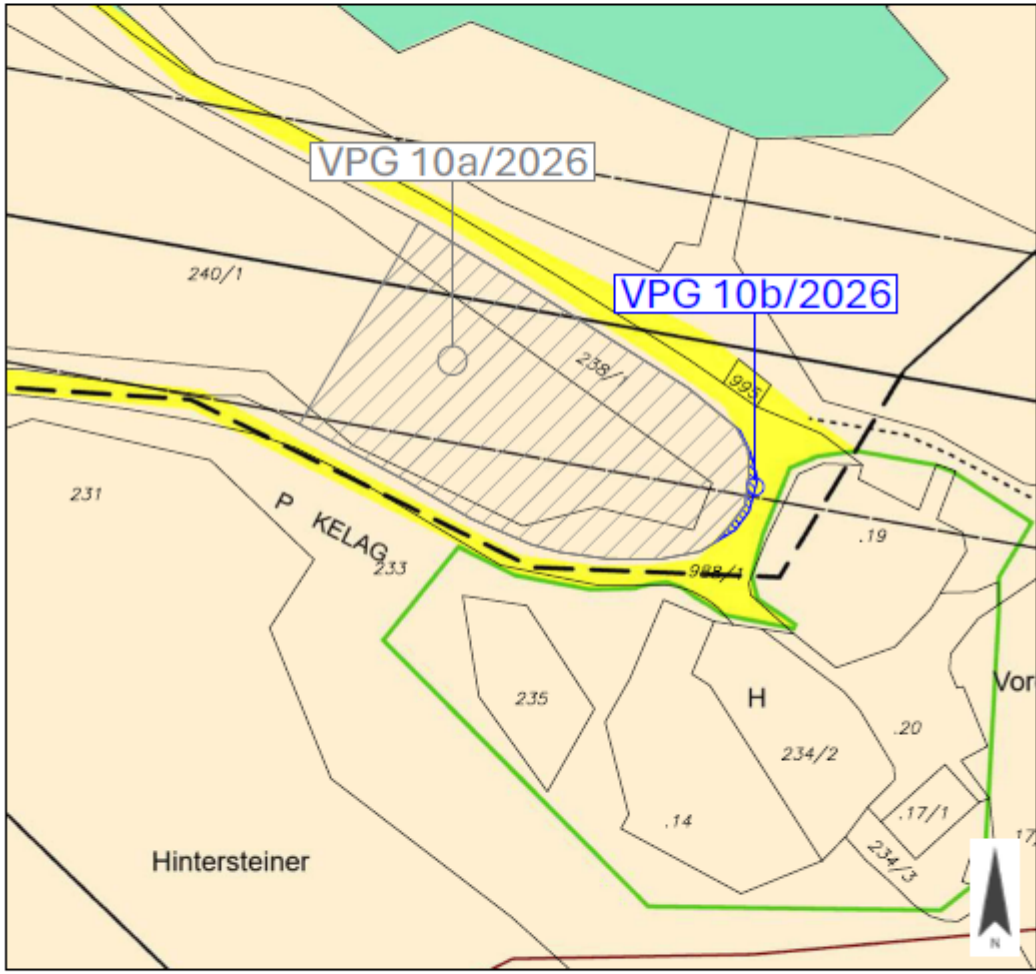



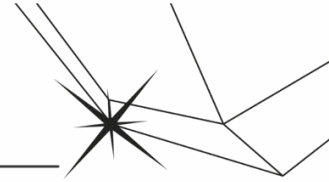
	Stadtgemeinde Radenthein	VPG-NR.	09/2026
LAGEPLAN			
GRUNDSTÜCK-NR.	463/2 (ca. 804 m ²), Teilfläche: 463/3 (ca. 957 m ²)		
KATASTRALGEMEINDE	Döbriach (73201)		
WIDMUNGSÄNDERUNG VON:	Grünland - Für die Land- und Forstwirtschaft bestimmte Fläche, Ödland		
WIDMUNGSÄNDERUNG IN:	Bauland - Dorfgebiet		
FLÄCHENAUSMAß:	ca. 1.761 m ²		
			
PLANER:	LWK ZIVILTECHNIKER		
	Lagler, Wurzer & Knappinger Ziviltechniker GmbH		
	Telefon +43 4242 23323 office@l-w-k.at		
	zt: staatlich befugte- und beidete Ziviltechniker Steiermark und Kärnten		
MASSTAB	1:1.000	PAPIERFORMAT	DIN A4
STAND VOM	12.02.2026	DKM	10/2025
Kundmachung	-----		
Gemeinderatsbeschluss in der Sitzung vom	-----		



 Stadtgemeinde Radenthein	VPG-NR. 10a/2026
LAGEPLAN	
GRUNDSTÜCK-NR.	Teilflächen: 240/1 (ca. 1.598 m ²), 238/1 (ca. 995 m ²)
KATASTRALGEMEINDE	St. Peter in Tweng (73214)
WEDHUNGÄNDERUNG VON:	Grünland - Für die Land- und Forstwirtschaft bestimmte Fläche, Ödland
WEDHUNGÄNDERUNG IN:	Grünland - Hofstelle eines land- und forstwirtschaftlichen Betriebes
FLÄCHENAUSMAß:	ca. 2.593 m ²
	
PLANER:	LWK ZIVILTECHNIKER
Lagler, Wurzer & Knappinger Ziviltechniker GmbH	MAßSTAB 1:1.000 PAPERFORMAT DIN A4
Telefon +43 4242 23323 office@l-w-k.at	STAND VOM 12.02.2026 DEM 10/2025
	Kundmachung -----
	Gemeindebeschluss in der Sitzung vom -----



 Stadtgemeinde Radenthein	VPG-NR. 10b/2026
LAGEPLAN	
GRUNDSTÜCK-NR. Teilfläche: 238/1 (ca. 19 m ²)	
KATASTRALGEMEINDE St. Peter in Tweng (73214)	
WIDMUNGSÄNDERUNG VON: Verkehrsfächen - allgemeine Verkehrsfläche	
WIDMUNGSÄNDERUNG IN: Grünland - Hofstelle eines land- und forstwirtschaftlichen Betriebes	
FLÄCHENMAß: ca. 19 m ²	
	
PLANER: LWK ZIVILTECHNIKER Lagler, Wurzer & Knappinger Ziviltechniker GmbH Telefon +43 4242 23323 office@l-w-k.at 	MAßSTAB 1:1.000 PAPIERFORMAT DIN A4 STAND VOM 12.02.2026 DGH 10/2025 Kundmachung ----- Gemeinderatsbeschlüsse in der Sitzung vom -----



Ergeht nachweislich an:

Grundeigentümer

Angrenzende Gemeinden

1. Gemeindeamt Millstatt, per e-mail: gemeinde@millstatt.at
2. Gemeindeamt Ferndorf, per e-mail: ferndorf@ktn.gde.at
3. Gemeindeamt der Kurgemeinde Bad Kleinkirchheim, per e-mail: bad-kleinkirchheim@ktn.gde.at
4. Gemeindeamt Krems in Kärnten, per e-mail: krems@ktn.gde.at
5. Gemeindeamt Feld am See, per e-mail: feld-am-see@ktn.gde.at

Amt der Kärntner Landesregierung

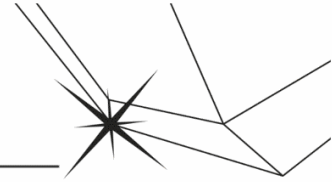
6. Abteilung 3 - Sicherheit, Gemeinden und Wasserwirtschaft, per e-mail: abt3.post@ktn.gv.at
7. Abteilung 3 - Sicherheit, Gemeinden und Wasserwirtschaft, UA Wasserwirtschaft Spittal an der Drau, per e-mail: abt3.wvpostsp@ktn.gv.at
8. Abteilung 8 - Umwelt, Naturschutz und Klimaschutzkoordination, Unterabt. Innovation und Konzepte, per e-mail: abt8.post@ktn.gv.at
9. Abteilung 9 - Straßen und Brücken, per e-mail: abt9.post@ktn.gv.at
10. Abteilung 9 - Straßen und Brücken, Straßenbauamt Spittal/Drau, per e-mail: abt9.spittal@ktn.gv.at
11. Abteilung 9 - Straßen und Brücken, Straßenbauamt Villach, per e-mail: abt9.villach@ktn.gv.at
12. Abteilung 10 - Land- und Forstwirtschaft, Ländlicher Raum, per e-mail: abt10.post@ktn.gv.at
13. Abteilung 10 - Land- und Forstwirtschaft, Ländliche Raum, Regionalbüro Spittal/Drau, per e-mail: abt10.regbuerosp@ktn.gv.at
14. Abteilung 10 - Land- und Forstwirtschaft, Ländliche Raum, Agrarbehörde Kärnten, Regionalbüro Villach, per e-mail: abt10.regbuerovl@ktn.gv.at
15. Abteilung 15 - Standort, Raumordnung und Energie, Fachliche Raumordnung, per e-mail: abt15.fachliche-raumordnung@ktn.gv.at
16. Abteilung 15 - Standort, Raumordnung und Energie, Rechtliche Raumordnung, per e-mail: abt15.post@ktn.gv.at

Bezirkshauptmannschaft Spittal an der Drau

17. Bereich 1 - Grundverkehr, Fischerei und Jagd, per e-mail: bhsp.grundverkehr@ktn.gv.at
18. Bereich 2 - Gewerberecht, per e-mail: bhsp.gewerberecht@ktn.gv.at
19. Bereich 7 - Gesundheit und Veterinär, Gesundheit, per e-mail: bhsp.gesundheitsamt@ktn.gv.at
20. Bereich 8 - Land- und Forstwirtschaft, Forstwirtschaft, per e-mail: bhsp.bfi@ktn.gv.at
21. Bereich 10 - Bau und Umwelt, per e-mail: bhsp.bba@ktn.gv.at
22. Agrarbezirksbehörde Villach, per e-mail: abt10.agrarbehoerdevl@ktn.gv.at
23. Dienststelle für Wildbach- und Lawinerverbauung, Sektion Kärnten, per e-mail: ktnnordost@die-wildbach.at
24. Kammer für Land- und Forstwirtschaft in Kärnten, per e-mail: agrarwirtschaft@lk-kaernten.at
25. Kammer für Arbeiter und Angestellte in Kärnten, per e-mail: arbeiterkammer@akktn.at
26. Wirtschaftskammer Kärnten, wirtschaftspolitik@wkk.or.at
27. Militärkommando für Kärnten, per e-mail: milkdok@bmlvs.gv.at
28. Bundesdenkmalamt, per e-mail: kaernten@bda.at
29. Landesmuseum Kärnten, per e-mail: willkommen@landesmuseum.ktn.gv.at
30. Kärnten Netz GmbH., Betriebsstelle Spittal/Drau, per e-mail: office@kaerntennetz.at
31. Wasserverband Millstätter See, per e-mail: office@wvm.at
32. Wassergenossenschaft Döbriach, per e-mail: wg-doebriach@aon.at
33. Wassergenossenschaft Untertweg, per e-mail: wasser@wg-untertweg.at
34. Stadtgemeinde Radenthein, Abteilung UWE
35. Büro LWK Ziviltechniker GmbH, per e-mail: office@l-w-k.at
36. Amtstafel
37. Elektronische Amtstafel



Stadtgemeinde Radenthein



Mit freundlichen Grüßen,
der Bürgermeister:
Armin Egger

Angeschlagen am: 06.07.2026

Abgenommen am: 03.08.2026